

REGIA NATIONALA A PADURILOR-ROMSILVA
CUI RO 1590120 J40/450/1991
DIRECTIA SILVICA CLUJ
OCOLUL SILVIC HUEDIN
STR. GH. DOJA , NR. 7, LOC. HUEDIN
RO23RZBR0000060001714745
Telefon : 0264/351888 ; Fax : 0264/354204
E-mail :
Nr. *3610/21.08.2024*

NOTIFICARE

In conformitate cu prevederile O.M. nr.767/2018, va semnalăm faptul ca pe suprafața de pădure proprietate publică de stat, în U.P. VI VI. Draganului, u.a. 83A și 54, au fost puse în valoare produse accidentale I, arbori uscăți și în curs de uscăre, infestați cu ipidae și parțial arbori ruți și doborâți de vânt, constituindu-se partida **498 Bulzuri și 499 Dara**, în volum de 116.7 mc, respectiv 554.22 mc.

Anexam prezentei notificări următoarele :

- Actul de punere în valoare la partida **498 Bulzuri și 499 Dara**
- copie după descrierea parcelară, pentru u.a. 83A și 54, din U.P. VI VI. Draganului
- copie O.M. nr. 501/09.03.2016 și aviz C.T.A.S. nr. 262/17.09.2015
- fotografii din suprafața afectată

La prezenta notificare facem următoarele specificări :

- volumul care se va recolta va fi precomptat din posibilitatea deceniului următor, **fiind necesară aprobarea depășirii posibilității decenale prevăzută în amenajamentul silvic în vigoare**
- pentru extragerea acestor produse accidentale, conform ultimei reglementări transmise de M.M.A.P., prin Cabinet Secretar de Stat, prin adresa nr. 10612/31.07.2023, **nu este necesară obținerea aprobării pentru derogare de la prevederile amenajamentului silvic**
- arboretele afectate nu sunt situate în afara arealului natural de vegetație
- punerea în valoare s-a făcut în arborete cuprinse în aria protejată ROSPA 0081

Sef Ocol
ing. Simplicean Horea

Intocmit
ing. Neag Calin

ACT DE PUNERE ÎN VALOARE NR. 2400198501210

Unitate de Producție: VI - Valea Drăganului
Denumire A.P.V.: 499 DARA

Suprafață totală act - (ha): 15.8 Tratament: T. PRODUSE ACCIDENTALE I Natura Produsului: PRODUSE ACCIDENTALE Tehnologia de Exploatare: TRUNCHIURI SI CATARGE Data inventarierii: 06.08.2024 Anul exploatarii: 2024 Procedeele de inventariere: FIR CU FIR Ciocan forma CIRCULARĂ nr.: 738/2 Accesibilitate: >1500										Informații privind N.T.S.M.				Grupa de specii		Nr. de arbori	Volum			
Stâncării pe - (ha): 0.50 Arbori putregăioși - (buc): 3 cu un volum de - (mc): 1.00 Iescării - (buc): 3 cu un volum de - (mc): 0.67										Rășinoase FAG Quercinee Diverse tari Diverse moi		850	554.22							
Total:										850		554.22								
Specia		SORTARE DIMENSIONALĂ						Lemn lucru	Coajă	Lemn de foc		Volum brut								
		G1	G2	G3	M1	M2	M3	LS		Total	VF									
MOLID		95.54	145.82	54.25	50.11	15.12		4.70	365.54	36.38	152.30	0.02	554.22							
TOTAL		95.54	145.82	54.25	50.11	15.12		4.70	365.54	36.38	152.30	0.02	554.22							
U.A.	Suprafață (ha)		Vârsta ani	Panta G	Seminiș utilizabil						Total volum brut									
	Par cursă	UA			%	S. tot	Compoziție				H.									
83 A	15.80	30.92	111	35.00	16.00	2.50	7BR3MO				0.30	554.22								
U.A.	MO	Volum																		
83 A	554.22	554.22																		
Total	554.22	554.22																		
U.A.	Specia	Diametre		Înălțimi		Vârsta	Vol. arb.	Nr. arb.	Creștere	Sortare dimensională						Coajă	Lemn foc		Volum brut	
		dt	dcg	ht	hc					G1	G2	G3	M1	M2	M3	LS		Total	VF	
83 A	MO	28.31	37.04	21.27	21.27	111	0.65	850		95.54	145.82	54.25	50.11	15.12		4.70	36.38	152.30	0.02	554.22
Total U.A.: 83 A								850		95.54	145.82	54.25	50.11	15.12		4.70	36.38	152.30	0.02	554.22
Total General U.A.								850		95.54	145.82	54.25	50.11	15.12		4.70	36.38	152.30	0.02	554.22

Șef Ocol,

SIMPLICEAN HOREA

Întocmit,

Birou Fond Forestier,

Verificat,

ACT DE PUNERE ÎN VALOARE NR. 2400198501160

Unitate de Producție: VI - Valea Drăganului
Denumire A.P.V: 498 BULZURI

Suprafață totală act - (ha): 0.6 Tratament: T, PRODUSE ACCIDENTALE I Natura Produsului: PRODUSE ACCIDENTALE Tehnologia de Exploatare: TRUNCHIURI SI CATARGE Data inventarierii: 01.08.2024 Anul exploataării: 2024 Procedul de inventariere: FIR CU FIR Ciocan forma CIRCULARĂ nr.: PS730/2 Accesibilitate: >1500	Informații privind N.T.S.M.	Grupa de specii	Nr. de arbori	Volum
	Stâncării pe - (ha): Arbori putregăioși - (buc): 3 cu un volum de - (mc): 1.65 Iescării - (buc): cu un volum de - (mc):	Rășinoase FAG Quercinee Diverse tari Diverse moi	134	116.7
	Total:	134	116.7	

Specia	SORTARE DIMENSIONALĂ							Lemn lucru	Coajă	Lemn de foc		Volum brut
	G1	G2	G3	M1	M2	M3	LS			Total	VF	
MOLID	26.38	32.31	8.98	6.59	2.02		0.57	76.85	7.33	32.52		116.70
TOTAL	26.38	32.31	8.98	6.59	2.02		0.57	76.85	7.33	32.52		116.70

U.A.	Suprafață (ha)		Vârsta ani	Panta G	Semințis utilizabil				Total volum brut	
	Par cursă	UA			%	S. tot	Compoziție			H.
54	0.60	42.33	111	25.00			0			116.70

U.A.	MO	Volum
54	116.70	116.70
Total	116.70	116.70

U.A.	Specia	Diametre		Înălțimi		Vârsta	Vol. arb.	Nr. arb.	Creșt. ere	Sortare dimensională							Coajă	Lemn foc		Volum brut
		dt	dcg	ht	hc					G1	G2	G3	M1	M2	M3	LS		Total	VF	
54	MO	32.91	35.16	21.19	21.19	111	0.87	134		26.38	32.31	8.98	6.59	2.02		0.57	7.33	32.52		116.70
Total U.A.: 54								134		26.38	32.31	8.98	6.59	2.02		0.57	7.33	32.52		116.70
Total General U.A.								134		26.38	32.31	8.98	6.59	2.02		0.57	7.33	32.52		116.70


Șef Ocol,

SIMPLICEAN HOREA

Întocmit,

Birou Fond Forestier,

Verificat,



Galaxy S24 Ultra

O.S. Huedin (U.P. nr. 40 Dragomirani) / u.a. 8341 / A1 / 554, 22mc / 15,8ha

06.08.2024

[Yahoo Mail: Căutare, organizare, reușită](#)





O.S. Huedin (U.P. VI) 40. Saogomlufer-a. 8341. /Ar /55422 no /15,8km.
06.08.2024

[Yahoo Mail: Căutare, organizare, reușită](#)



DESCRIERE PARCELARA

DS:Cluj

OS:Huedin

DESCRIEREA STATIONII SI ARBORETULUI				ELM	P	M	VAR	DM	HM	C	A	EL	PROVE	VI	DENS	VOLUM							
SOL:	Versant	GF:	ondulat	SUP:	TS:	TP:	EXPOZITIE:	ARB	R	RE	STA	CM	M	L	MES	AG	NIENTA	TA	DENS	MC/	MC/	MC/	
INC:	G	ALTITUDINE:	M					P	P	GE	ANI			P	TEC	AJ		LI	CONS	HA	UA	EA	
45	3.67 HA	GF: 2-1B	ondulat	SUP: O	TS: 3332	TP: 1341	EXPOZITIE: NV	MO	10	P	40	14	15	3		.4	NEC	N	0.80	230			
LITIERA: intrerupta-subtire Artificial de prod. mij. COMP.ACTUALA: 10 MO COMP.TEL: 10MO SORT: MO Gros,cherestea FA Gros si mijl.,cherestea SEM.UTIL: SUBARBORET: DATE COMPL.: Alte date complement. Roca la suprafata/0,2S POL: ERZ: LUCRARI EXEC.: 2007-Raritari LUCRARI PROP.: RARITURI																							
TOTAL							40												0.8	230			

DESCRIEREA STATIONII SI ARBORETULUI				ELM	P	M	VAR	DM	HM	C	A	EL	PROVE	VI	DENS	VOLUM							
SOL:	Versant	GF:	ondulat	SUP:	TS:	TP:	EXPOZITIE:	ARB	R	RE	STA	CM	M	L	MES	AG	NIENTA	TA	DENS	MC/	MC/	MC/	
INC:	G	ALTITUDINE:	M					P	P	GE	ANI			P	TEC	AJ		LI	CONS	HA	UA	EA	
34	42.33 HA	GF: 1-5M	ondulat	SUP: A	TS: 2332	TP: 1114	EXPOZITIE: NE	MO	10	IN	100	38	28	3		.7	RN	N	0.60	450	19045		
LITIERA: continua-subtire Natural fundamental prod. mij. COMP.ACTUALA: 10 MO COMP.TEL: 8MO 2 LA SORT: MO Gros,cherestea FA Gros si mijl.,cherestea SEM.UTIL: SUBARBORET: DATE COMPL.: Roca la suprafata/0,2S Uscare slaba Alte date complement. POL: ERZ: LUCRARI EXEC.: 2012-T.produse accidentale LUCRARI PROP.: T.RASE,IMPADURIRI INGRUIREA CULTURILOR,COMPL																							
TOTAL							100													0.6	450	19045	

DESCRIEREA STATIONII SI ARBORETULUI				ELM	P	M	VAR	DM	HM	C	A	EL	PROVE	VI	DENS	VOLUM							
SOL:	Versant	GF:	ondulat	SUP:	TS:	TP:	EXPOZITIE:	ARB	R	RE	STA	CM	M	L	MES	AG	NIENTA	TA	DENS	MC/	MC/	MC/	
INC:	G	ALTITUDINE:	M					P	P	GE	ANI			P	TEC	AJ		LI	CONS	HA	UA	EA	
55 A	3.97 HA	GF: 1-5M	ondulat	SUP: A	TS: 3332	TP: 1114	EXPOZITIE: E	MO	4	P	25	8	8	3	M		NEC	N	0.28	32	127		
LITIERA: intrerupta-subtire Natural fundamental prod. mij. COMP.ACTUALA: 4 MO 4 BR 2 FA COMP.TEL: 4MO 4 BR 2 FA SORT: MO Gros,cherestea FA Gros si mijl.,cherestea SEM.UTIL: SUBARBORET: DATE COMPL.: Roca la suprafata/0,3S Alte date complement. POL: ERZ: LUCRARI EXEC.: LUCRARI PROP.: T.IGIENA																							
TOTAL							25													0.7	63	250	

DESCRIEREA STATIONII SI ARBORETULUI				ELM	P	M	VAR	DM	HM	C	A	EL	PROVE	VI	DENS	VOLUM							
SOL:	Versant	GF:	ondulat	SUP:	TS:	TP:	EXPOZITIE:	ARB	R	RE	STA	CM	M	L	MES	AG	NIENTA	TA	DENS	MC/	MC/	MC/	
INC:	G	ALTITUDINE:	M					P	P	GE	ANI			P	TEC	AJ		LI	CONS	HA	UA	EA	
55 B	29.87 HA	GF: 1-5M	ondulat	SUP: A	TS: 2332	TP: 1114	EXPOZITIE: E	MO	2	IN	140	56	29	3	M	.7	RN	N	0.06	33	986		
LITIERA: continua-subtire Natural fundamental prod. mij. COMP.ACTUALA: 2 MO 3 BR 4 MO 1 FA COMP.TEL: 7MO 1 BR 1 FA 1 LA SORT: MO Gros,cherestea FA Gros si mijl.,cherestea SEM.UTIL: 6MO 2 BR 2 FA SUBARBORET: DATE COMPL.: Alte date complement. Roca la suprafata/0,2S Uscare slaba POL: ERZ: LUCRARI EXEC.: 2007-T.progresive(insamintare) 2011-T.progresive(punere lumina) LUCRARI PROP.: T.PROGRESIVE(racordare)IMPAD INGRUIREA SEMINTISULUI,IMP																							
TOTAL							105													0.3	166	4959	23

DESCRIERE PARCELARA

UP: 6

DS:Cluj

OS:Huedin

DESCRIEREA STATIONII SI ARBORETULUI										ELM ARB	P R P	M R E	VAR STA ANI	DM CM	HM M	C L P	A M E S T E C	EL A G A J	PROVE NIENTA	VI TA LI	DENS		VOLUM			CRES		
																					CONS	MC/ HA	MC/ UA	MC/ HA				
83N 0.79 HA GF: SUP: TS: TP: SOL: Versant inferior framintat EXPOZITIE: N INC: 40 G ALTITUDINE: 1020 - 1070 M LITIERA: continua-groasa TIP FLORA: COMP.ACTUALA: COMP.TEL: SORT: MO Gros,cherestea VARSTA EXPL.: PAM Gros si mijl.,cherestea SEM.UTIL: SUBARBORET: DATE COMPL.: Roca la suprafata/1,0S Alte date complement. POL: ERZ: LUCRARI EXEC.: LUCRARI PROP.:																												
TOTAL																												
83V 1.23 HA GF: SUP: TS: TP: SOL: Versant superior ondulat EXPOZITIE: NE INC: 15 G ALTITUDINE: 1530 M LITIERA: continua-groasa TIP FLORA: COMP.ACTUALA: COMP.TEL: SORT: MO Gros,cherestea VARSTA EXPL.: PAM Gros si mijl.,cherestea SEM.UTIL: SUBARBORET: DATE COMPL.: Alte date complement. POL: ERZ: LUCRARI EXEC.: LUCRARI PROP.:																												
TOTAL																												
84 A 35.02 HA GF: 1-2A 1B 5M SUP: M TS: 3331 TP: 1342 SOL: 3111 Versant mijlociu ondulat EXPOZITIE: NE INC: 37 G ALTITUDINE: 890 - 1330 M LITIERA: intrerupta-subtire Natural fundamental prod. inf. TIP FLORA: Asperula-Dentaria relativ-plurien COMP.ACTUALA: 2 FA 2 MO 2 BR 1 MO 3 FA COMP.TEL: 5FA 3MO 2BR SORT: FA Mijl. si gros,cherestea VARSTA EXPL.: PAM Gros si mijl.,cherestea SEM.UTIL: SUBARBORET: DATE COMPL.: Roca la suprafata/0,6S Doborituri izolate Alte date complement. POL: ERZ: LUCRARI EXEC.: 2013-Figiiena LUCRARI PROP.: T.IGIENA										FA	2	IN	120	38	28	4	M	.5	RN	S	0.14	74	2591	0.5				
	MO	2	IN	95	34	22	3	M	.5	RN	N	0.14	70	2451	1.1													
	BR	2	IN	80	32	24	3	M	.5	RN	N	0.14	81	2837	1.5													
	MO	1	IN	70	26	20	3	M	.5	RN	N	0.07	31	1086	0.8													
	FA	3	IN	70	22	18	4	M	.5	RN	N	0.21	55	1926	1.6													
TOTAL													70				4					0.7	311	10891	5.5			
84 B 7.65 HA GF: 1-1B 5M SUP: A TS: 2332 TP: 1114 SOL: 3201 Versant superior ondulat EXPOZITIE: NE INC: 25 G ALTITUDINE: 1240 - 1440 M LITIERA: continua-subtire Natural fundamental prod. mij. TIP FLORA: Oxalis-Dentaria relativ-plurien COMP.ACTUALA: 3 MO 7 MO COMP.TEL: 10MO SORT: MO Gros,cherestea VARSTA EXPL.: 110 ani PAM Gros si mijl.,cherestea SEM.UTIL: SUBARBORET: DATE COMPL.: Roca la suprafata/0,2S Doborituri izolate Uscare slaba Alte date complement. POL: ERZ: LUCRARI EXEC.: LUCRARI PROP.: T.IGIENA										MO	3	IN	130	46	25	3	I	.6	RN	N	0.21	125	956	0.9				
	MO	7	IN	90	34	22	3		.6	RN	N	0.49	245	1874	4.1													
TOTAL													90				3					0.7	370	2830	5.0			

DESCRIERE PARCELARA

DS:Cluj

OS:Huedin

UP: 6

DESCRIEREA STATIONII SI ARBORETULUI														DENS			VOLUM			CRES								
ELM	P	M	VAR	DM	HM	C	A	EL	PROVE	VI	DENS	VOLUM			CRES													
ARB	R	RE	STA	CM	M	L	MES	AG	NIENTA	TA		CONS	MC/	MC/		MC/												
	P	GE	ANI			P	TEC	AJ		LI		HA	UA	HA														
84N 2.91 HA GF: SUP: TS: TP: SOL: Versant inferior framatat EXPOZITIE: NE INC: 40 G ALTITUDINE: 960 - 1110 M LITIERA: continua-groasa TIP FLORA: COMP.ACTUALA: COMP.TEL: SORT: MO Gros,cherestea VARSTA EXPL.: PAM Gros si mijl.,cherestea SEM.UTIL: SUBARBORET: DATE COMPL.: Roca la suprafata/1,0S Alte date complement. POL: ERZ: LUCRARI EXEC.: LUCRARI PROP.:																												
TOTAL																												
85 A 13.60 HA GF: 1 - 1B 5M SUP: A TS: 3332 TP: 1341 SOL: 3101 Versant mijlociu ondulat EXPOZITIE: NE INC: 30 G ALTITUDINE: 950 - 1280 M LITIERA: continua-normala TIP FLORA: Asperula-Dentaria Natural fundamental prod. mij. relativ-plurien COMP.ACTUALA: 4 FA 1 FA 2 MO 2 BR 1 FA COMP.TEL: 5FA 3 MO 2 BR SORT: FA Gros si mijl.,cherestea VARSTA EXPL.: 110 ani PAM Gros si mijl.,cherestea SEM.UTIL: 7FA 2 BR 1 MO SUBARBORET: DATE COMPL.: Roca la suprafata/0,2S Doborituri izolate Alte date complement. POL: ERZ: LUCRARI EXEC.: LUCRARI PROP.: T.PROGRESIVE(p lum.,rac)IMPAD INGRIJIREA SEMINTISULUI,IMP																												
FA	4	IN	160	54	27	3	M	.6	RN	N	0.20	37	503	0.6														
FA	1	IN	110	36	26	3	M	.6	RN	N	0.05	102	1387	0.3														
MO	2	IN	110	40	27	3	M	.6	RN	N	0.10	71	966	0.6														
BR	2	IN	95	34	24	3	M	.6	RN	N	0.10	49	666	0.9														
FA	1	IN	75	26	22	3	M	.6	RN	N	0.05	14	190	0.5														
TOTAL														160			3				0.5	273	3712	2.9				
85 B 11.41 HA GF: 1 - 1B 5M SUP: A TS: 3332 TP: 1341 SOL: 3101 Versant mijlociu ondulat EXPOZITIE: NE INC: 35 G ALTITUDINE: 880 - 1330 M LITIERA: continua-subtire TIP FLORA: Asperula-Dentaria Natural fundamental prod. mij. relativ-plurien COMP.ACTUALA: 1 FA 1 BR 1 MO 2 FA 1 BR 3 MO 1 FA COMP.TEL: 4MO 4 BR 2 FA SORT: MO Gros,cherestea VARSTA EXPL.: 110 ani PAM Gros si mijl.,cherestea SEM.UTIL: SUBARBORET: DATE COMPL.: Roca la suprafata/0,1S Doborituri izolate Uscare slaba Alte date complement. POL: ERZ: LUCRARI EXEC.: LUCRARI PROP.: T.IGIENA(T.progressive dec11)																												
FA	1	IN	150	48	26	4	I	.6	RN	N	0.07	33	377	0.2														
BR	1	IN	130	50	28	3	I	.6	RN	N	0.07	50	571	0.4														
MO	1	IN	130	46	28	3	M	.6	RN	N	0.07	49	559	0.3														
FA	2	IN	95	28	26	3	I	.6	RN	N	0.14	66	753	1.0														
BR	1	IN	95	30	22	3	I	.6	RN	N	0.07	36	411	0.6														
MO	3	IN	95	34	26	3	M	.6	RN	N	0.21	132	1506	1.6														
FA	1	IN	70	26	22	3	M	.6	RN	N	0.07	25	285	0.7														
TOTAL														95			3				0.7	391	4462	4.8				
85 C 24.12 HA GF: 1 - 1C 5M SUP: A TS: 2332 TP: 1114 SOL: 3201 Versant superior ondulat EXPOZITIE: NE INC: 34 G ALTITUDINE: 1190 - 1550 M LITIERA: continua-normala TIP FLORA: Oxalis-Dentaria Natural fundamental prod. mij. relativ-plurien COMP.ACTUALA: 3 MO 7 MO COMP.TEL: 10MO SORT: MO Gros,cherestea VARSTA EXPL.: 110 ani PAM Gros si mijl.,cherestea SEM.UTIL: SUBARBORET: DATE COMPL.: Uscare slaba Doborituri izolate Alte date complement. POL: ERZ: LUCRARI EXEC.: LUCRARI PROP.: T.IGIENA																												
MO	3	IN	130	46	27	3	M	.6	RN	N	0.21	139	3353	0.9														
MO	7	IN	90	36	25	3		.6	RN	N	0.49	293	7067	4.1														
TOTAL														90			3				0.7	432	10420	5.0				

MINISTERUL MEDIULUI, APELOR ȘI PĂDURILOR



ORDIN

Nr. 561 / 09.03.2016

pentru aprobarea amenajamentului silvic al fondului forestier proprietate publică a statului,
administrat de Ocetul Silvic Huedin, Direcția Silvică Cluj

Având în vedere Referatul de aprobare nr. 165407/19.01.2016 al Direcției Politici și Strategii
în Silvicultură,

În conformitate cu Avizul Comisiei tehnice de avizare pentru silvicultură din Ministerul
Mediului, Apelor și Pădurilor nr. 262/17.09.2015 și ținând cont de Decizia Agenției pentru Protecția
Mediului Cluj nr. 72/SEA/12.10.2015.

În temeiul prevederilor art. 22 alin. (1) din Legea nr. 46/2008 - Codul silvic, republicată, cu
modificările ulterioare, precum și ale art. 13 alin. (4) din Hotărârea Guvernului nr. 38/2015 privind
organizarea și funcționarea Ministerului Mediului, Apelor și Pădurilor, cu modificările ulterioare,

ministrul mediului, apelor și pădurilor emite următorul

ORDIN:


Art. 1. - Se aprobă amenajamentul silvic al fondului forestier proprietate publică a statului,
administrat de Ocetul Silvic Huedin, Direcția Silvică Cluj.

Art. 2. - Direcția Politici și Strategii în Silvicultură din cadrul Ministerului Mediului, Apelor și
Pădurilor transmite prezentul ordin Regiei Naționale a Pădurilor - Romasilva, care răspunde de
aplicarea și respectarea prevederilor acestuia.

Art. 3. - Prezentul ordin s-a întocmit în 3 exemplare, două pentru emitent, iar al treilea pentru
Regia Națională a Pădurilor - Romasilva.


MINISTRU

Cristiana PAȘCA - PALMER



MINISTERUL MEDIULUI, APELOR ȘI PĂDURILOR

Comisia tehnică de avizare pentru silvicultură



AVIZ CTAS nr. 262 din 17.09.2015

pentru amenajamentul silvic al fondului forestier proprietate publică a statului,
administrat de Ocolul Silvic Huedin, Direcția Silvică Cluj

1. Au participat la ședința de avizare:

Președinte de ședință: Dănuț Jacob

Membri CTAS: Gheorghe Mohanu, Florin Achim, Ștefan Tamaș, Marian Tudoran, Banu Constantin, Cristea Ioan, Gheorghe Gheorghiuță, Macău Cristian, Marius Cristea.

2. Din analiza făcută în cadrul ședinței de avizare a rezultat:

Amenajamentul a fost întocmit și avizat de I.C.A.S. – Stațiunea Bistrița cu procesul verbal C.T.E. nr. 549 din 15.12.2014, șef proiect ing. Eugenia Maria Tătar, expert CTAP ing. Valentin Rusu. Amenajamentul a fost recepționat de beneficiar.

Perioada de aplicare a amenajamentului silvic al fondului forestier proprietate publică a statului, administrat de Ocolul Silvic Huedin este 01.01.2014 – 31.12.2023.

3. Cu ocazia examinării amenajamentului, Comisia a constatat următoarele:

Suprafața ocolului silvic este de 6906,70 ha, este cuprinsă în 4 unități de producție și are ca folosințe: păduri și terenuri destinate împăduririi sau reîmpăduririi – 6757,93 ha din care terenuri de reîmpădurit – 9,82 ha, terenuri afectate gospodăririi silvice – 62,14 ha, terenuri neproductive – 35,65 ha și terenuri scoase temporar din fondul forestier – 50,98 ha (ocupații și litigii – 50,98 ha):

- Suprafața încadrată în grupa I funcțională este de 3427,27 ha;
- Suprafața încadrată în grupa a II a funcțională este de 3330,66 ha;
- Structura fondului forestier (date medii):

compoziție: 40MO 35FA 10BR 6CA 2GO 1PIN 1PLT 1DR 3DT 1DM; vârsta medie: 70 ani; volumul la ha: 230 m³; consistența medie: 0,70; clasa de producție medie: III.3, indicele de creștere curentă: 5,5 m³/an/ha; fond lemnos total: 1551177 m³.

Procesul de producție s-a organizat în următoarele subunități de gospodărire:

S.U.P. A – Codru regulat – sortimente obișnuite:..... 4420,58 ha;
S.U.P. M – Păduri supuse regimului de conservare deosebită:..... 1420,34 ha;
S.U.P. K – Rezervații de seminte: 91,32 ha;
S.U.P. E – Păduri supuse regimului de ocrotire integrală..... 509,56 ha;
S.U.P. O – Suprafete de fond forestier validate, ce urmează a fi puse în posesie:..... 301,12 ha.

Bazele de amenajare:

- regim: codru; crâng pentru salcâmete;
- compoziția țel: corespunzătoare tipului natural fundamental de pădure pentru arboretele exploatabile și compoziția țel la exploatabilitate pentru celelalte arborete;
- tratamente: tăieri progresive, tăieri rașe, tăieri în crâng pentru salcâmete;
- exploatabilitatea: de protecție pentru arboretele încadrate în grupa I funcțională și tehnică pentru arboretele încadrate în grupa a II a funcțională;
- ciclul: 110 ani – S.U.P. A, 100 ani, 110 ani – S.U.P. O.

Posibilitatea:

- Posibilitatea de produse principale: 16113 m³/an;
- Posibilitatea de produse secundare: 3557 m³/an, din care rărituri 3241 m³/an;
- Volum maxim posibil de extras prin lucrări de conservare: 1268 m³/an.

Lucrări prevăzute în deceniul în curs:

- asigurarea regenerării naturale: 193,03 ha;

- îngrijirea culturilor tinere: 714,93 ha;
- degajări: 55,34 ha;
- curățiri: 452,97 ha, 3157 m³;
- răriți: 1118,18 ha, 32413 m³;
- tăieri de regenerare: 909,43 ha, 161127 m³, din care:
 - tăieri progresive: 758,68 ha, 126022 m³;
 - tăieri rase: 150,18 ha, 34988 m³;
 - tăieri în crâng: 0,57 ha, 117 m³;
- tăieri de igienă: 2840,53 ha, 22146 m³;
- lucrări de conservare: 375,32 ha, 12680 m³;
- împăduriri: 558,64 ha.



Reteaua de drumuri: 28,57 m/ha, care asigură o accesibilitate a pădurilor de 77%.

4. **Concluzii rezultate:** se propune avizarea favorabilă a amenajamentului silvic al fondului forestier proprietate publică a statului, administrat de Ocolul Silvic Huedin, Direcția Silvică Cluj. Beneficiarul are obligația de a parcurge procedura legală de avizare de mediu, conform H.G. 1076/2004 privind stabilirea procedurii de realizare a evaluării de mediu pentru planuri și programe.

5. **Comisia:**

AVIZEAZĂ FAVORABIL

**Amenajamentul silvic al fondului forestier proprietate publică a statului,
administrat de Ocolul Silvic Huedin, Direcția Silvică Cluj**

6. **Difuzarea** prezentului aviz către toți factorii interesați se va face prin grija secretariatului CTAS din minister.

Președinte CTAS,
Secretar de Stat

Dan POPESCU

